


LII BARBÓRKOWE MARSZE NA ORIENTACJĘ



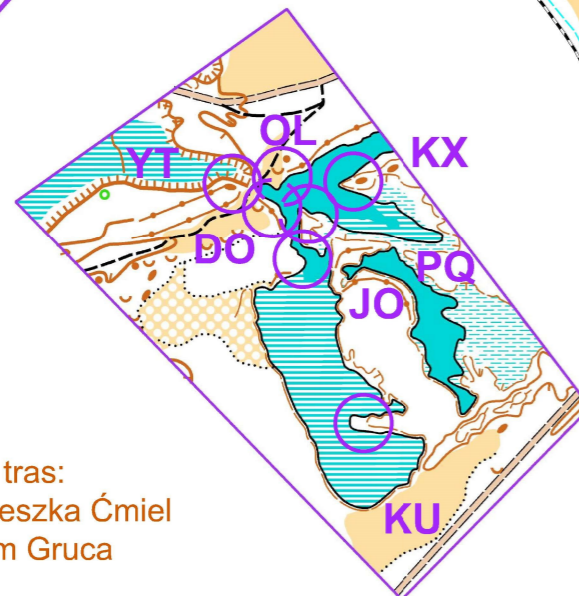
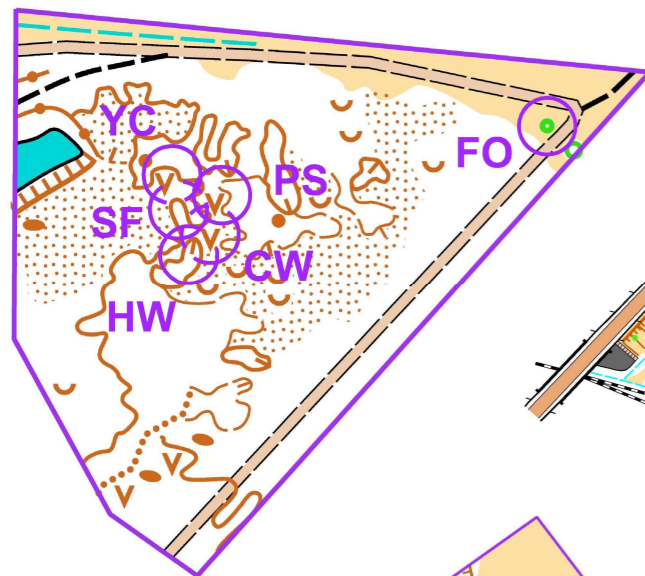
Knurów
18.12.2021

mapa zbiorcza
punktów kontrolnych
- część
północno-zachodnia

skala 1:4000

Bagier

warstwie co 2 m



autor mapy:
Adam Gruca

autorzy tras:
Agnieszka Ćmiel
Adam Gruca



rozstawianie punktów kontrolnych w terenie:
Adam Gruca
Marek Okuń

Gliwicki Klub Terenoznawczy PTTK
"Cyrkino"

