

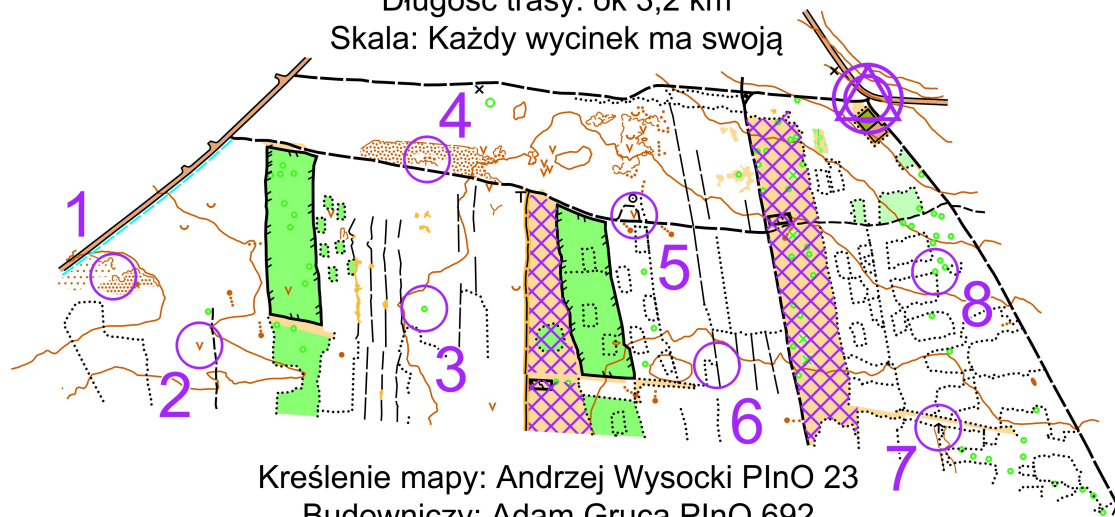





Treść mapy lekko niepełna.
Fragmenty do wpasowania są różnymi
wizualizacjami skanu z 2022 roku.
Mogły być zrobione pod różnymi kątami
i w różnej skali, powodzenia ;)



Liczba PK: 17
Kolejność: dowolna
Limit czasu: 100' + 30'
Długość trasy: ok 3,2 km
Skala: Każdy wycinek ma swoją



Kreślenie mapy: Andrzej Wysocki PInO 23
Budowniczy: Adam Gruca PInO 692

